



**OUDE
MARS**

*Kavel
paspoort*

**De
Brinken**

DE VILLAWIJK VAN ZWOLLE

Kavel-
nummers
54 t/m 56
en 75



Kavelpaspoort

DE BRINKEN

Buurtbeschrijving //

Het plandeel de Brinken ligt besloten binnen de Oude Mars. De kavels liggen rond centrale groene ruimtes waardoor gezamenlijkheid ontstaat. Korte slingerende straten met op twee plekken een centrale groene ruimte, zorgen samen met de brede bermen voor een luxe uitstraling. De bermen zijn ruim en groen met bomen. Door de meanderende smalle wegen en verspringingen in de kavels ontstaat een gevarieerd beeld. De straten hebben aan beide zijden woningen waardoor de sfeer van een royale woonbuurt ontstaat.

Inrichting van de kavel //

- De inrichting van de kavel dient het groene karakter van de villa-wijk te ondersteunen.
- Per kavel mag één woning worden gebouwd.
- De bebouwing (hoofdgebouw, bijgebouwen en uitbouw) vindt plaats binnen de daarvoor aangegeven bouwvlakken.
- Om variatie mogelijk te maken, kan een deel van de voor- en zijgevel naar voren geplaatst worden. Maximaal 2/5 van de breedte van de voorgevel mag ten hoogste 4 meter naar voren worden

geplaatst. Voor kavels die aan de zijkant aan de openbare ruimte grenzen (bestemming Verkeer en Groen) geldt dat uitbouwen maximaal 1,5 meter voor die zijgevel geplaatst mogen worden over een breedte van maximaal 2/5 van de breedte van die zijgevel.

- De bijgebouwen liggen minimaal 5 meter terug liggend aan de voorgevel. Dit voorkomt te brede voorzijden van de woningen, die een stenig beeld aan de openbare ruimte zouden geven.
- De voortuin en de erfgronden dienen op een passende groene wijze ingericht te worden om het groene karakter te versterken, bij voorkeur door een groene haag. De erfafscheiding aan de voorzijde van het perceel wordt bij de meeste kavels gemarkeerd door een greppel in openbaar gebied, hierdoor loopt de openbare ruimte visueel door in de tuinen.
- Er worden geen parkeerplaatsen aan de openbare weg aangelegd. Bewoners parkeren op eigen terrein. Er dienen minimaal 2 parkeerplaatsen op eigen terrein te worden aangelegd.
- Er mag één inrit per kavel worden gemaakt aan de voorzijde van de

woning. De inrit heeft een maximale breedte van 3,5 meter. De plaats van de inrit is indicatief. Deze positie kan gewijzigd worden, mits de inrit minimaal 2 meter uit de hoeken van de erfgronden ligt. De inrit heeft een maximale breedte van 3,5 meter en wordt aangelegd door de directievoerder van de Oude Mars.

- Bij het ontwerp van de woning dient u rekening te houden met ruimte voor vier minicontainers (grijs, groen, blauw, oranje).
- De gemeente zorgt voor het beheer van de openbare ruimte, tot aan de perceelgrens van uw kavel.

Bebouwingsrichtlijnen //

- Het hoofdgebouw dient te worden afgedekt met een kap. De goothoogte is maximaal 7 meter. De bouwhoogte is maximaal 12 meter. De dakhelling is minimaal 35 graden.
- De oppervlakte van het hoofdgebouw (inclusief uitbouwen) is maximaal 300 m².
- Een bijgebouw dient te worden afgedekt met een kap, waarvan de dakhelling gelijk is aan de dakhelling van het hoofdgebouw. Van een bijgebouw is de goothoogte maximaal 3 meter en de bouwhoogte maximaal 5,5 meter.
- Maximaal 30% van de vloeroppervlakte van de woning mag gebruikt worden voor een aan huis gebonden beroep, met een maximum van 75 m².

Natuurinclusiviteit //

- Nieuwe bebouwing biedt veel kansen voor het vergroten van de biodiversiteit in de stad. Van de kopers en architect wordt verwacht dat er wordt onderzocht welke voorzieningen in de bebouwing opgenomen kunnen worden om bijvoorbeeld broedmogelijkheden voor gierzwaluwen, huismussen en vleermuizen te realiseren. De

KAVELPASPOORT DE BRINKEN

toolbox natuurinclusief bouwen geeft praktische handvatten voor meer biodiversiteit in de stad en kan gebruikt worden bij de bouwplan ontwikkeling.
www.bouwnatuurinclusief.nl

Beeldkwaliteit //

- Er zijn geen voorschriften ten aanzien van architectuurstijl, kleur en materiaalgebruik. Wel zijn er regels die zorgen voor de kwaliteit, passend bij een toplocatie.
- De woning is een uniek ontwerp en dient te worden ontworpen door een architect uit het architectenregister.
- Er is een relatie tussen vorm, gebruik en constructie van een gebouw. De vormgeving heeft zijn eigen samenhang en logica.
- Tijdens de bouwplanontwikkeling is de architect en/of de opdrachtgever het aanspreekpunt voor het supervisieteam.
- Er is een relatie tussen bouwwerk en omgeving. Het gebouw levert een positieve bijdrage aan de kwaliteit van de openbare ruimte. De voorzijde van de bebouwing is gericht op de openbare ruimte, evenals de zijkanten op de hoekkavels, in verband met uitstraling van de architectuur en de sociale veiligheid.
- Betekenissen van vormen (bijvoorbeeld zuilen) passen in de context en worden zorgvuldig gebruikt en uitgewerkt.
- Er is evenwicht tussen helderheid en simpelheid aan de ene kant en complexiteit en variatie aan de andere kant.
- Om het landgoedkarakter te waarborgen is er eenheid in architectuur van hoofd- en bijgebouw.
- Er is een samenhangend geheel van maatverhoudingen dat beheerst wordt toegepast in ruimtes, volumes en vlakverdelingen.
- Materiaal, kleur, textuur en licht

ondersteunen het karakter van het bouwwerk en de samenhang met de omgeving. De materiaalkeuze is vrij, maar het dienen hoogwaardige en duurzame materialen te zijn.

- Er is een zorgvuldige en op duurzaamheid gerichte bouwkundige detaillering.
- Technische voorzieningen, zoals een airco of warmtepomp, dienen inpassend of, indien deze op de kavel worden geplaatst, op de begane grond te worden gesitueerd en niet zichtbaar vanuit de openbare ruimte.

Begripsbepalingen //

- Hoofdgebouw: een gebouw dat, door zijn constructie of afmetingen, dan wel gelet op de bestemming, als belangrijkste bouwwerk op een bouwperceel kan worden aange-merkt.
- Bijgebouw: een op zichzelf staand, al dan niet vrijstaand gebouw, dat door de vorm onderscheiden kan worden van het hoofdgebouw en dat in architectonisch opzicht ondergeschikt is aan het hoofdgebouw.
- Uitbouw: een gebouw dat als vergroting van een bestaande ruimte is gebouwd aan een hoofdgebouw, welk gebouw door de vorm onderscheiden kan worden van het hoofdgebouw en dat in architectonisch opzicht ondergeschikt is aan het hoofdgebouw.
- Bouwvlak: een op de plankaart aangegeven vlak, waarmee de gronden zijn aangeduid, waarop gebouwen en bouwwerken, geen gebouwen zijnde, zijn toegelaten.
- Aan huis gebonden beroep: een dienstverlenend beroep op administratief, juridisch, medisch, therapeutisch, cosmetisch, kunstzinnig of hiermee gelijk te stellen gebied, waaronder begrepen een kapsalon, dat in of bij een woning wordt uitgeoefend, waarbij de woning in overwegende mate de woonfunc-

tie behoudt en dat een ruimtelijke uitwerking of uitstraling heeft die met de woonfunctie in overeenstemming is.



Civiel technische informatie

- Peil: de hoogte van het terrein ter hoogte van de hoofdtoegang bij voltooiing van de bouw. De rand van de kavel is aangelegd op +1.10m NAP. De kavel ligt lager op +0.70m NAP. De woning heeft een voorlopig vloerpeil van +1.35m NAP. Het definitieve vloerpeil wordt uitgegeven bij het verlenen van de bouwvergunning en/of gelijktijdig met het uitzetten van de rooilijn van de woning.
- Waterafvoer: op de Oude Mars zijn twee waterstromen te onderscheiden. Eén is het huishoudelijk afvalwater. Deze wordt via een DWA-uitlegger afgevoerd naar het gemeentelijke vuilwaterriool dat in de openbare weg is aangelegd. De tweede waterstroom is het regenwater. Particulieren moeten deze binnen hun eigen kavel laten infiltreren, dit kan doormiddel van infiltratiekratten (verdere technische gegevens zijn te vinden in het PvE Infiltratievoorzieningen Oude Mars).
- Langs en/of voor de kavels kunnen zakgreppels liggen welke niet gedempt mogen worden. Hier mag tevens niet rechtstreeks op afge-waterd worden. Achter op de kavels is op de erfgrans een zandkoffer van 1 meter breed aangelegd die verbonden is met de zandlaag (drainage sleuf). Deze koffer zorgt ervoor dat de tuin

KAVELPASPOORT DE BRINKEN

het water bij hevige regen goed afvoert en moet te allen tijde ongeroerd blijven.

- In de Oude Mars zal geen netwerk voor de levering van aardgas worden aangelegd. U zult daarom uw woning op een duurzame manier van energie moeten voorzien.
- Aansluiting op de riolering: het is voor u van belang om te weten op welke plek u de aansluiting van de woning op het gemeenteriool kunt realiseren en wat de exacte locatie is van de uitleggers van de riool-aansluitingen. Voor deze gegevens kunt u contact opnemen met de directievoerder van de Oude Mars.
- Aanbrengen inrit: de huidige bouwwegen zullen gedurende een langere periode worden gehandhaafd, dat wil zeggen tot minimaal de afronding van de voornaamste bouwactiviteiten in de buurt. De bouwwegen hebben echter een andere hoogte dan de definitieve wegen die op termijn zullen worden aangelegd. De definitieve weghoogtes zijn belangrijk voor het op de juiste hoogte aanleggen van een inrit of uitrit naar uw woning en het inrichten van uw tuin. Voor het laten aanbrengen van een inrit op gemeentegrond kunt u te zijner tijd contact zoeken met de directievoerder van de Oude Mars.
- De kavel is opgehoogd met gebiedseigen grond. Geadviseerd wordt de grond, voordat de tuin ingericht wordt, tot op de vaste zandlaag te laten doorspitten. Dit ten behoeve van het vergroten van de waterdoorlaatbaarheid, zie ook infiltratie voorzieningen Oude Mars versie 2 (deze is op te vragen bij de kopersbegeleider).

Wijze van meten //

- De dakhelling: gemeten langs het dakvlak ten opzichte van het horizontale vlak.
- De goothoogte van een bouwwerk: gemeten vanaf het peil tot aan de bovenkant van de goot, c.q. de druiplijn, het boeibord of een daarmee gelijk te stellen constructiedeel.
- De bouwhoogte van een bouwwerk: gemeten vanaf het peil tot aan het hoogste punt van een gebouw of van een bouwwerk, geen gebouw zijnde, met uitzondering van ondergeschikte bouwonderdelen, zoals schoorstenen, antennes en naar de aard daarmee gelijk te stellen bouwonderdelen.

- De oppervlakte van een bouwwerk: gemeten tussen de buitenwerkse gevelvlakken en/of het hart van de scheidingsmuren, neerwaarts geprojecteerd op het middelste niveau van het afgewerkte bouwterrein ter plaatse van het bouwwerk.

Disclaimer //

Dit kavelpaspoort is een samenvatting van de regels die van toepassing zijn op de bouwkavels en is met veel zorgvuldigheid samengesteld. Bij onduidelijkheid over de regels geldt altijd de omschrijving uit het in werking zijnde bestemmingsplan en beeldkwaliteitsplan.



BOUWNUMMERS 54 // 55 // 56

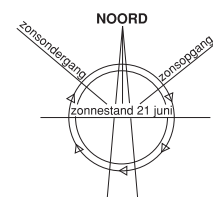


Kavel	Oppervlakte kavel	Dakvorm	Bouwhoogte	Goothoogte
54	1401 m ²	Kap	max. 12.00 m.	max. 7.00 m.
55	1004 m ²	Kap	max. 12.00 m.	max. 7.00 m.
56	1004 m ²	Kap	max. 12.00 m.	max. 7.00 m.

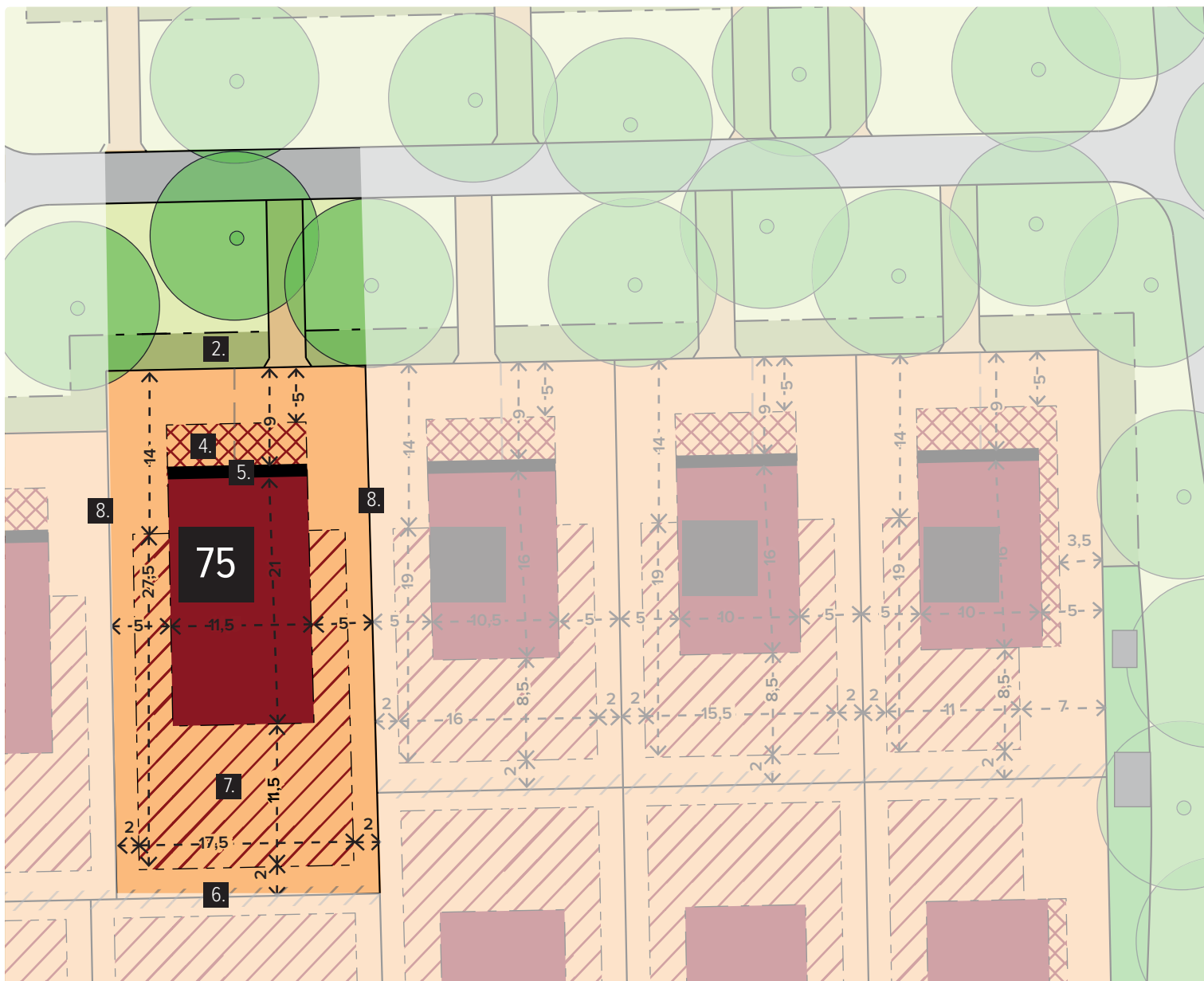
LEGENDA //

- 1. Houtwal
- 2. Greppel
- 3. Groenstrook
- 4. Grond uitbouw voor- en zijgevel
- 5. Rooilijn
- 6. Zandkoffer
- 7. Grond bijgebouw
- 8. Kavelgrens
- 9. CAI

De maatvoering van de kavels in dit kavelpaspoort is indicatief en heeft een afwijking van maximaal 0,5 meter. Aan de aangegeven maten kunnen dan ook geen rechten worden ontleend. Bij onduidelijkheid geldt altijd de omschrijving uit het in werking zijnde bestemmingsplan. Exacte maatvoering kan via de kopersbegeleider van de Gemeente Zwolle worden opgevraagd.



BOUWNUMMER 75

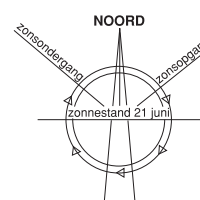


Kavel	Oppervlakte kavel	Dakvorm	Bouwhoogte	Goothoogte
75	950 m ²	Kap	max. 12.00 m.	max. 7.00 m.

LEGENDA //

1. Houtwal
2. Greppel
3. Groenstrook
4. Grond uitbouw voor- en zijgevel
5. Rooilijn
6. Zandkoffer
7. Grond bijgebouw
8. Kavelgrens
9. CAI

De maatvoering van de kavels in dit kavelpaspoort is indicatief en heeft een afwijking van maximaal 0,5 meter. Aan de aangegeven maten kunnen dan ook geen rechten worden ontleend. Bij onduidelijkheid geldt altijd de omschrijving uit het in werking zijnde bestemmingsplan. Exacte maatvoering kan via de kopersbegeleider van de Gemeente Zwolle worden opgevraagd.



BOUWNUMMER 84

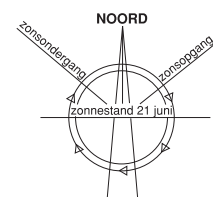


Kavel	Oppervlakte kavel	Dakvorm	Bouwhoogte	Goothoogte
84	710 m ²	Kap	max. 12.00 m.	max. 7.00 m.

LEGENDA //

1. Houtwal
2. Greppel
3. Groenstrook
4. Grond uitbouw voor- en zijgevel
5. Rooilijn
6. Zandkoffer
7. Grond bijgebouw
8. Kavelgrens
9. CAI

De maatvoering van de kavels in dit kavelpaspoort is indicatief en heeft een afwijking van maximaal 0,5 meter. Aan de aangegeven maten kunnen dan ook geen rechten worden ontleend. Bij onduidelijkheid geldt altijd de omschrijving uit het in werking zijnde bestemmingsplan. Exacte maatvoering kan via de kopersbegeleider van de Gemeente Zwolle worden opgevraagd.





Wijheseweg



Groen en
ruimtelijk

OUDE MARS

DÉ VILLAWIJK VAN ZWOLLE



Entree
wijk



De Allee

Ligt aan de entreeaan
van de Oude Mars

bouwnummers 45 t/m 53



De Boswal

Het plandeel ligt
aan de oostzijde

bouwnummers 64 t/m 71
bouwnummers 86 t/m 88



De Brinken

Het plandeel ligt besloten
rond centrale ruimtes

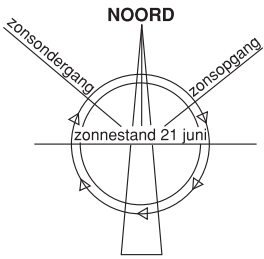
bouwnummers 54 t/m 63
bouwnummers 72 t/m 85



De Houtsingel

Centraal aan de open
ruimte van de Oude Mars

bouwnummers 89 t/m 102



Aan deze situatie kunnen geen rechten worden ontleend.
Er is een groenplan beschikbaar waarop het groen, de
wallen en de greppels nader zijn uitgewerkt.

Sfeerimpressie

OUDE MARS

DÉ VILLAWIJK VAN ZWOLLE

www.oudemarszwolle.nl



COLOFON //

Uitgave:
Gemeente Zwolle,
afdeling Vastgoed

Vormgeving:
Idem Dito, Kampen

Impressies:
Beeldenfabriek, Rotterdam

INFORMATIE //

Gemeente Zwolle
Afdeling Vastgoed
Team kopersbegeleiding
Lübeckplein 2
(038) 498 22 00

Deze brochure is met uiterste zorgvuldigheid samengesteld, mochten er desondanks onjuistheden in de tekst of het beeld zijn opgetreden, dan kunnen hieraan geen rechten worden ontleend.

www.zwolle.nl

Zwolle

Idem Dito  grafisch ontwerp en communicatie

www.oudemarszwolle.nl

**OUDE
MARS**

—
DÉ VILLAWIJK VAN ZWOLLE

